

Direcția Operațională
Departament Mentenanță Specializată
B-dul. Mărășești, nr. 4-6, Corp B
Sector 4, București
Cod poștal: 040254
Contact online: www.distrigazsud-retele.ro
Interlocutor: Silviu Cojocaru

ȚARLEA VASILICĂ

Str. Alexandru Ioan Cuza, nr. 22,
Jud. Constanța, Com. Valu lui Traian
Cod Poștal :

Nr/dată: 577/317.202.028 / 10.01.2022

Referitor la solicitarea dumneavoastră înregistrată cu nr. **577/317.202.028** din **07.01.2022**, privind eliberarea avizului de principiu în scopul declarat pentru **elaborare plan urbanistic zonal P.U.Z. parcelare teren pentru construire locuințe în com. Valu lui Traian, str. Nespecificată, FN, parcela A394/218, nr. cadastral 105020, jud. Constanța**, în urma analizei documentelor, va transmitem planul de situație scara 1:1000, vizat de societatea noastră, proiect nr. PUZ 01/2021, elaborat de BIAMA PRO SRL, completat cu datele solicitate și va comunicăm următoarele:

Conform planului de situație prezentat, pe terenul studiat și în proximitatea acestuia, operatorul sistemului de distribuție Distrigaz Sud Rețele SRL (denumit în continuare „DGSR”) **nu deține rețea de distribuție** (conduce, instalații și echipamente aferente pentru vehicularea gazelor naturale). Detaliile privind rețeaua de distribuție existentă în zona de amplasament, care se află în operarea societății noastre, se regăsesc în planul GIS al DGSR, anexat prezentului aviz.

Lucrările propuse **nu afectează** rețeaua de distribuție gaze naturale.

În urma analizării documentației depuse se emite:

AVIZ DE PRINCIPIU PUZ

Cu mențiunile:

1. Avizul nu este valabil pentru obținerea autorizației de construire și reprezintă o informare asupra rețelei de distribuție gaze naturale existente în zona studiată în vederea elaborării documentației PUZ.
2. Dezvoltarea rețelei de distribuție gaze naturale se va face în regim de medie presiune, în funcție de solicitările din zona respectivă în conformitate cu Regulamentul privind racordarea la sistemul de distribuție a gazelor naturale aprobat prin Ordinul ANRE nr. 18/2021. În acest sens, este necesară depunerea și înregistrarea la DGSR, a unei cereri de racordare la sistemul de distribuție, prin poștă/fizic la unul dintre Birourile Recepție Clienți ale DGSR sau online accesând site-ul nostru <https://www.distrigazsud-retele.ro/casa-ta/nu-am-gaz>.
3. Amplasarea de obiective noi, construcții noi și/sau lucrări de orice natură în zona de protecție a conductelor de distribuție a gazelor naturale, a stațiilor de reglare sau reglare-măsurare a gazelor naturale (PMSRS/PMSRM), a stațiilor de protecție catodică (SPC) a racordurilor sau a instalațiilor de utilizare a gazelor naturale se realizează numai cu respectarea Normelor Tehnice pentru proiectarea, executarea și exploatarea sistemelor de alimentare cu gaze naturale NTPEE-2018 aprobate prin Ordinul ANRE nr. 89/2018 (distanțe minime admise pentru regimul de medie presiune, conform Tabel nr. 1 și nr. 2), a prevederilor Legii energiei electrice și a gazelor naturale nr. 123/2012, cu modificările și completările ulterioare, precum și a Ordinului MEC nr. 47/2003.
4. Conform prevederilor NTPEE aprobate prin Ordinul ANRE 89/2018, construcțiile și/sau instalațiile subterane propuse care se realizează ulterior rețelelor de distribuție sau instalațiilor de utilizare a gazelor naturale montate subteran și care intersectează traseul acestora se vor monta/amplasa la o distanță de siguranță minimă admisă pentru regimul de medie presiune, doar în cazul rețelelor de distribuție, conform Tabel

Distrigaz Sud Rețele S.R.L.
Bd. Mărășești, nr. 4-6, Corp B
Sector 4, București, 040254
Call Center: 021 9376

Nr. Reg. Com.: J40/2728/2008
CUI: RO 23308833
Capital social: 76.201.910 lei



distrigazsud-retele.ro

- 1 "Distanțe de siguranță între conductele (rețelele de distribuție/ instalațiile de utilizare) subterane de gaze naturale și diferite construcții sau instalații". **Distanța de siguranță, exprimată în metri, se măsoară în proiecție orizontală între limitele exterioare ale generatoarelor conductelor și construcțiile sau instalațiile subterane proiectate.**
5. În cazul în care lucrările se desfășoară în zona stațiilor de reglare, reglare-măsurare sau măsurare (PMSRS/PMSRM), se vor respecta distanțele minime admise, pentru regimul de medie presiune, conform Tabel 2 "Distanțe de siguranță între stații de reglare, reglare – măsurare, măsurare a gazelor naturale și diferite construcții sau instalații".
 6. Distanțele dintre rețeaua de distribuție gaze naturale și conductele care transporta fluide combustibile, depozite de carburanți, stațiile de distribuție carburanți, stațiile de îmbuteliere GPL/SKID, etc. se stabilesc conform reglementărilor și prescripțiilor tehnice specifice domeniului respectiv.
 7. În zona de protecție și de siguranță se interzice executarea lucrărilor de orice natură fără aprobarea prealabilă a operatorului de distribuție gaze naturale.
 8. Având în vedere că sistemul de distribuție gaze naturale este un sistem dinamic, într-o continuă modificare, prin certificatele de urbanism emise în vederea construirii și amenajării terenului, veți solicita și avizul DGSR.
 9. Pentru execuția de bransamente/racorduri la rețelele tehnico-edilitare (apă, canalizare, energie electrică, etc.) veți solicita avizul DGSR de execuție prin depunerea unei documentații tehnice specifice, care să cuprindă documentele prevăzute de Ordinul MEC nr. 47/2003 pentru aprobarea Procedurii de emițere a avizului în vederea autorizării executării construcțiilor amplasate în vecinătatea obiectivelor/sistemelor din sectorul petrol și gaze naturale, printre care, să se regăsească și planurile cu lucrările propuse conform soluțiilor tehnice de racordare emise de deținătorii de utilități, agreate de solicitant cu aceștia și întocmite de proiectanți de specialitate.
 10. **Prezentul aviz este valabil 12 luni de la data emiterii acestuia, numai pentru elaborare PUZ și RLU.**
 11. Avizul este emis în conformitate cu prevederile Ordinului MEC nr. 47/2003, numai pentru amplasamentul obiectivului propus, conform planului anexat și **Certificatului de Urbanism nr. 552 din 12.11.2021** eliberat de **Primăria Comunei Valu lui Traian.**

Adrian DOBREA

SEF DEPARTAMENT
DIRECȚIA OPERAȚIONALĂ

DISTRIGAZ SUD RETELE SRL Asistent Șef Exploatare

Direcția Operațională
Departament Mentenanță
Specializată
(2)

Silviu COJOCARU

Prezentul aviz este însoțit de următoarele documente: plan de situație sc. 1:1000; plan GIS
Tabelul 1 și 2 din NTPEE
Factură nr. ATP 1904847246

Sediul: MARASESTI 4-6, CORP B, BUCURESTI
C.I.F: RO23308833
Capital social: 76.201.910
Punct de lucru: Constanta
Adresa: Strada Vasile Parvan nr. 17, Constanta
Tel: 021-9376
Fax: 0213011819
IBAN: RO44BRDE450SV39876854500
Banca: BANCA ROMANA PENTRU DEZVOLTARE SA
IBAN: RO51TREZ7005069XXX002060
Trezoreria: TREZORERIA

VALICA TARLEA
Strada:AL CUZA, nr.22, loc:VALU LUI TRAIAN
CodP:123
Judetul: Constanta
Cod client: 195017901172
Cont contr:2003235514
Nr.ord.reg.com./an:
C.I.F.:
Contul:
Banca:

Factura fiscala nr. 1904847246/07.01.2022

Detalii necesare platii Numar factura: 1904847246 Cod client: 195017901172	Data factura: 07.01.2022	Notificare: 000317202028 Adresa amplasament Jud. CT Loc. CONSTANTA Str. NESPECIFICATA Nr. FN
---------------------------------------------------------------------------------------------	---------------------------------	--------------------------------------------------------------------------------------------------------------

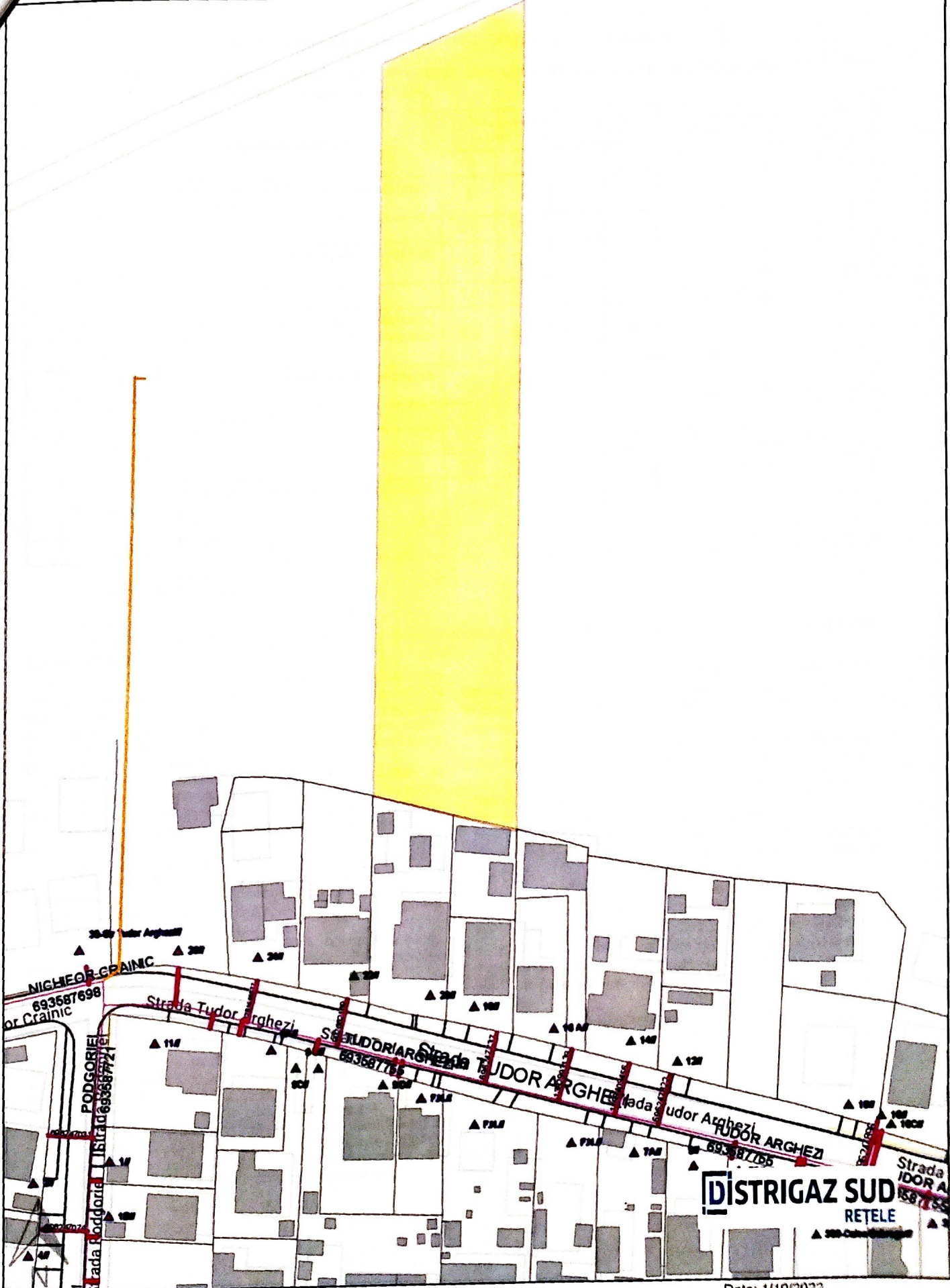
Descriere serviciu	U.M.	Cantitate	Pret unitar (fara T.V.A.)	Valoare LEI	T.V.A. LEI
1	2	3	4	5(3x4)	6
Aviz principiu complex	BUC	1,000	306,91	306,91	58,31
ACHITAT					

TOTAL DE PLATA (COL.5+COL.6):Valoare
306,91TVA
58,31Total
365,22

Factura fiscala circula fara semnatura si stampila conform prevederilor Codului Fiscal

TRANSAMENT MP de PE

CONDUCTA MP de PE



DISTRIGAZ SUD
RETELE

Tabelul nr. 1 — Distanțe de siguranță între conductele (conductele de distribuție/racordurile/instalațiile de utilizare) subterane de gaze naturale și diferite construcții sau instalații

Nr. crt.	Instalația, construcția sau obstacolul	Distanța minimă de la conducta de gaze naturale din PE, în m:				Distanța minimă de la conducta de gaze naturale din OL, în m:			
		PJ	PR	PM	PI	PJ	PR	PM	PI
1	Clădiri cu subsoluri sau aliniamente de terenuri susceptibile de a fi construite	1	1	2	3	2	2	3	3
2	Clădiri fără subsoluri	0,5	0,5	1	3	1,5	1,5	2	3
3	Canale pentru rețele termice, canale pentru instalații telefonice, televiziune etc.	0,5	0,5	1,0	2	1,5	1,5	2	2
4	Conducte de canalizare	1,0	1,0	1,5	1,5	1,0	1,0	1,5	1,5
5	Conducte de apă, cabluri de forță, cabluri telefonice montate direct în sol, cabluri TV sau căminele acestor instalații	0,5	0,5	0,5	1,5	0,6	0,6	0,6	1,5
6	Cămine pentru rețele termice, telefonice și canalizare sau alte cămine subterane	0,5	0,5	1,0	1,5	1,0	1,0	1,0	1,5
7	Linii de tramvai până la șina cea mai apropiată	0,5	0,5	0,5	1,5	1,2	1,2	1,2	1,5
8	Copaci	0,5	0,5	0,5	1,5	1,5	1,5	1,5	1,5
9	Stâlpi	0,5	0,5	0,5	0,5	0,5	0,5	0,5	0,5
10	Linii de cale ferată, exclusiv cele din stații, triaje și incinte industriale: — în rambleu	1,5*)	1,5*)	1,5*)	2*)	2*)	2*)	2*)	2*)
	— în debleu, la nivelul terenului	3,0**)	3,0**)	3,0**)	5,5*)	5,5**)	5,5**)	5,5**)	5,5*)

*) De la piciorul taluzului.

***) Din axul liniei de cale ferată.

NOTĂ:

Distanțele, exprimate în metri, se măsoară în proiecție orizontală între limitele exterioare ale conductelor și construcțiile sau instalațiile subterane.

Art. 31. — Distanțele dintre conductele de distribuție/racorduri sau instalațiile de utilizare a gazelor naturale montate subteran și conductele care transportă fluide combustibile, depozitele de carburanți, stațiile de distribuție carburanți, stațiile de îmbuteliere GPL etc. se stabilesc conform reglementărilor și prescripțiilor tehnice specifice domeniului respectiv.

Art. 32. — (1) Distanța minimă dintre conductele de distribuție a gazelor naturale din oțel supraterane și căile ferate electrificate este de 20 m, măsurată în proiecție orizontală de la șina cea mai apropiată la generatoarea exterioară a conductei de gaze naturale.

(2) La stabilirea distanțelor dintre conductele de distribuție sau instalațiile de utilizare a gazelor naturale din oțel supraterane și liniile electrice aeriene (LEA) de joasă, medie sau înaltă tensiune se respectă prevederile din legislația în vigoare, printre care:

a) NTE 003/04/00 — Normativ pentru construcția liniilor aeriene de energie electrică cu tensiuni peste 1.000 V, aprobat prin Ordinul președintelui ANRE nr. 32/2004;

b) NTE 007/08/00 — Normativ pentru proiectarea și executarea rețelilor de cabluri electrice, aprobat prin Ordinul președintelui ANRE nr. 38/2008;

c) Norma tehnică privind delimitarea zonelor de protecție și de siguranță aferente capacităților energetice — revizia I, aprobată prin Ordinul președintelui ANRE nr. 4/2007, cu modificările și completările ulterioare.

Art. 33. — Conductele de distribuție a gazelor naturale/Racordurile din oțel montate în zona de influență a căilor ferate electrificate sau a liniilor electrice aeriene (LEA) de medie sau înaltă tensiune se protejează împotriva tensiunilor induse, conform reglementărilor tehnice de specialitate.

Art. 34. — Distanța dintre conductele de distribuție sau instalațiile de utilizare a gazelor naturale și liniile de cale ferată în stații, triaje și incinte industriale se stabilește cu acordul deținătorilor acestora.

Art. 35. — Când nu este posibilă respectarea distanțelor indicate în tabelul nr. 1, acestea pot fi reduse cu 20% pentru pozițiile 1—6, cu condiția ca pe porțiunea în cauză să se prevadă următoarele soluții tehnice:

a) montarea conductelor în tub de protecție;

b) montarea răsufătorilor pentru evacuarea în atmosferă a eventualelor scăpări de gaze naturale, la capetele tubului de protecție.

Art. 36. — (1) Se interzice montarea subterană a două conducte de distribuție a gazelor naturale pe trasee paralele la o distanță, măsurată în proiecție orizontală de la generatoarea exterioară a conductelor, mai mică de 0,5 m; se recomandă ca distanța dintre conducte să fie mai mare decât $1,5 \times (D_1 + D_2)$, unde D_1 și D_2 reprezintă diametrele exterioare ale conductelor respective.

(2) În situația prevăzută la alin. (1), conducta de distribuție a gazelor naturale de presiune mai mică se pozează spre clădir.

Art. 37. — Distanța de siguranță față de stațiile de reglare sau reglare-măsurare a gazelor naturale se măsoară de la partea exterioară a incintei, în cazul în care întreaga instalație mecanică este în interiorul incintei/clădirii, respectiv de la limita instalației mecanice exterioare, în cazul în care aceasta este parțial în exteriorul incintei/clădirii, și este prezentată în tabelul nr. 2.

Tabelul nr. 2 — Distanțe de siguranță între stații de reglare, reglare-măsurare sau măsurare a gazelor naturale și diferite construcții sau instalații

Nr. crt.	Destinația construcțiilor învecinate	Distanțele de siguranță, în m, pentru stații de capacitate:							
		până la 6000, în m ³ /h			6000 ... 30000, în m ³ /h		peste 30000, în m ³ /h		
		Presiunea gazelor naturale la intrare (P), în Pa și în bari							
		$P \leq 2 \cdot 10^5$	$2 \cdot 10^5 < P \leq 6 \cdot 10^5$	$P > 6 \cdot 10^5$	$P \leq 2 \cdot 10^5$	$2 \cdot 10^5 < P \leq 6 \cdot 10^5$	$P > 6 \cdot 10^5$	$P < 6 \cdot 10^5$	$P > 6 \cdot 10^5$
$P \leq 2$	$2 < P \leq 6$	$P > 6$	$P \leq 2$	$2 < P \leq 6$	$P > 6$	$P \leq 6$	$P > 6$		
1.	Clădiri industriale și depozite de materiale combustibile cu:								
	— grad de rezistență la foc/nivel de stabilitate la incendiu I—II, cu risc de incendiu foarte mare	7	10	12	11	13	18	22	27
	— grad de rezistență la foc/nivel de stabilitate la incendiu III—V, cu risc de incendiu mare, mediu/ mijlociu sau mic	7	10	15	12	15	20	25	30
	— grad de rezistență la foc/nivel de stabilitate la incendiu I—II, cu risc de incendiu mare, mediu/ mijlociu sau mic	7	10	12	10	12	15	20	25
2.	Instalații industriale în aer liber	7	10	13	11	13	18	18	27
3.	Clădiri civile (inclusiv cele administrative de pe teritoriul unităților industriale)								
	— grad de rezistență la foc/nivel de stabilitate la incendiu I—II	7	10	12	10	12	15	20	25
	— grad de rezistență la foc/nivel de stabilitate la incendiu III—V	7	12	15	12	15	20	25	30
4.	Linii de cale ferată:								
	— curentă	20	20	20	20	20	20	25	30
	— de garaj	20	20	20	20	20	20	25	30
5.	Marginea drumurilor carosabile	4	5	8	4	6	10	6	10
6.	Linii electrice de înaltă tensiune	20	20	20	20	20	20	20	40

Art. 38. — (1) Stațiile/Posturile de reglare, reglare-măsurare sau măsurare a gazelor naturale, de capacitate până la 1.000 m³/h, se pot alipi de un perete al clădirii învecinate sau al clădirii în cauză, cu condiția ca peretele clădirii să fie rezistent la explozie, să nu aibă goluri (ferestre, uși) pe:

a) o lungime care depășește cu 5 m limitele postului în ambele direcții;

b) o înălțime de 3 m deasupra postului.

(2) Când nu este posibilă respectarea distanțelor prevăzute la alin. (1), acestea pot fi reduse cu maximum 50% pentru lit. a)

și cu maximum 65% pentru lit. b), cu condiția să se prevadă cel puțin una din următoarele soluții tehnice:


a) montarea de răsflători pentru evacuarea în atmosferă a eventualelor scăpări de gaze naturale;

b) montarea de armături de închidere care să întrerupă alimentarea cu gaze naturale a imobilului în cazul în care, în amonte, se întrerupe alimentarea gazelor naturale.

Art. 39. — Pentru posturile de reglare sau reglare-măsurare a gazelor naturale de capacitate până la 250 m³/h distanța minimă de siguranță față de marginea drumurilor carosabile este de 1,5 m.

ACȚIUNI DE REALIZAT înainte de începerea lucrărilor

- 1 Verificați dacă s-a obținut avizul din partea Distrigaz Sud Rețele.



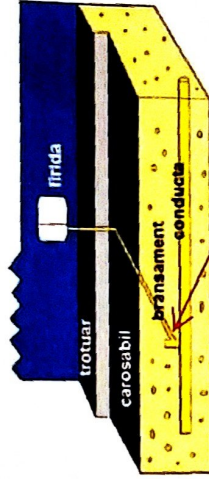
- 2 Verificați dacă s-a ținut cont de avizul tehnic al Distrigaz Sud Rețele la întocmirea proiectului tehnic.
- 3 Solicitați în scris prezența delegatului Distrigaz Sud Rețele la predarea de amplasament pentru identificarea rețelei de gaze naturale.
- 4 Anunțați în scris începerea lucrărilor către Distrigaz Sud Rețele.

DE REȚINUT tipologia rețelelor de gaze naturale

Bransamentele și conductele de gaze naturale sunt montate subteran și au o adâncime cuprinsă între 0,5 și 0,9 m.

Conductele de gaze naturale (CD) sunt montate paralel cu axul drumului, iar bransamentele (BR) sunt perpendiculare pe conductele de gaze naturale.

Bransamentele pot fi reperate ca poziționare în funcție de fridele (cutiile albe) în care sunt amplasate posturile de reglare. Fridele se află la capătul bransamentului.



Piesa de racord (teu de bransament)



Rețeaua de gaze naturale poate fi identificată după marcajele existente pe reperele fixe (plăcuțe, marcaje cu vopsea etc.); sau în funcție de altele elemente vizuale (banda de semnălizare a lucrărilor în curs, plăcuțe, marcaje cu vopsea etc.).

Lucrările se execută numai manual, la ≤ 2 m față de rețeaua de gaze naturale.

MĂSURI DE RESPECTAT
în cazul unei avarii survenite asupra
rețelei de gaze naturale



OPRIȚI imediat lucrările pe șantieri!



NU FOLOSIȚI surse de foc!
NU produceți scântei!



OPRIȚI traficul rutier în cazul unor pierderi de
gaze naturale în apropierea unei zone publice!



EVACUAȚI toate persoanele aflate în zona
respectivă!



NU INTERVENIȚI niciodată asupra rețelei de
gaze naturale avariate!



APELAȚI 112 și 021/205 55 46

DISTRIGAZ SUD
REȚELE

**INFORMAȚII UTILE
PRIVIND PREVENIREA
AVARIILOR ASUPRA
REȚELEI DE GAZE
NATURALE**

DISTRIGAZ SUD
REȚELE

Adresa: Bulevardul Mărășești, nr. 4-6, Corp. B, sector 4, 040254, București

J4012728/2008, CUI 23308833, capitala socială 71.750.240 lei

www.distrigazsud-retele.ro