

Nr. ETCT 21541/21.03.2023

Către

S.C. ANDRA INTERNAȚIONAL S.R.L.

Str. Calea Dobrogei nr 260 A, Loc. Valu lui Traian, jud. Constanța

Referitor la solicitarea dumneavoastră înregistrată la Exploatarea Teritorială Constanța cu nr. 19257/14.03.2023 privind eliberarea avizului de amplasament pentru „**Plan urbanistic zonal Parcelare - Parcela L148/1, L150, L152, L154**”, situată în Localitatea Valu lui Traian, jud. Constanța, vă comunicăm, că în urma analizării documentației depuse se emite:

AVIZ FAVORABIL


Întrucât lucrarea dvs nu afectează conductele noastre de transport gaze naturale, aceasta urmând a fi amplasată la o distanță mai mare de **200 m**.

1. Prezentul aviz este valabil 12 luni de la data emiterii.
2. Planul de situație se menține spre neschimbare.
3. Avizul este valabil numai pentru lucrarea menționată.

Cu respect,

DIRECTOR GENERAL

STERIAN ION

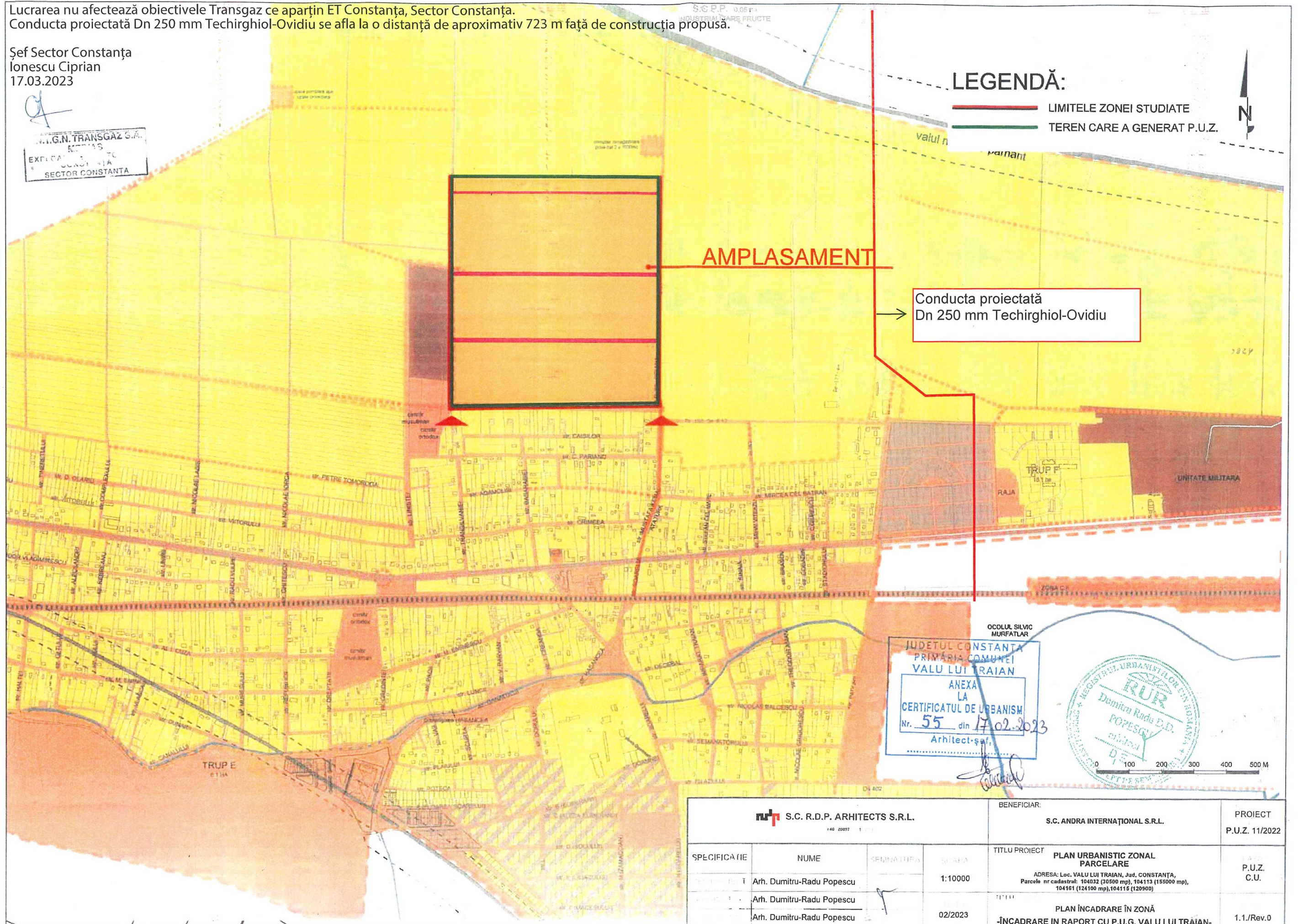


Copie: Serviciul A.C.P.C

Lucrarea nu afectează obiectivele Transgaz ce aparțin ET Constanța, Sector Constanța.
 Conducta proiectată Dn 250 mm Techirghiol-Ovidiu se afla la o distanță de aproximativ 723 m față de construcția propusă.

Șef Sector Constanța
 Ionescu Ciprian
 17.03.2023

TRANSGAZ S.A.
 EXPLOATArea
 SECTOR CONSTANTA



LEGENDĂ:


- LIMITELE ZONEI STUDIATE
- TEREN CARE A GENERAT P.U.Z.



AMPLASAMENT

Conducta proiectată
 Dn 250 mm Techirghiol-Ovidiu

JUDETUL CONSTANTA
 PRIMARIA COMUNEI
 VALU LUI TRAIAN
 ANEXA
 LA
 CERTIFICATUL DE URBANISM
 Nr. 55 din 17.02.2023
 Arhitect-șef,



nu+ S.C. R.D.P. ARCHITECTS S.R.L. <small>140 20237 1 2023</small>				BENEFICIAR: S.C. ANDRA INTERNAȚIONAL S.R.L.	PROIECT P.U.Z. 11/2022
SPECIFICATIE Nr. 1 Arh. Dumitru-Radu Popescu	NUME Arh. Dumitru-Radu Popescu	SCALA 1:10000	DATA 02/2023	TITLU PROIECT PLAN URBANISTIC ZONAL PARCELARE ADRESA: Loc. VALU LUI TRAIAN, Jud. CONSTANTA, Parcele nr cadastral: 104032 (30500 mp), 104113 (155000 mp), 104161 (124100 mp), 104116 (120900)	P.U.Z. C.U.
Nr. 2 Arh. Dumitru-Radu Popescu	NUME Arh. Dumitru-Radu Popescu	SCALA 1:10000	DATA 02/2023	TITLU PROIECT PLAN ÎNCADRARE ÎN ZONĂ -ÎNCADRARE ÎN RAPORT CU P.U.G. VALU LUI TRAIAN-	P.U.Z. C.U.

LEGENDĂ:

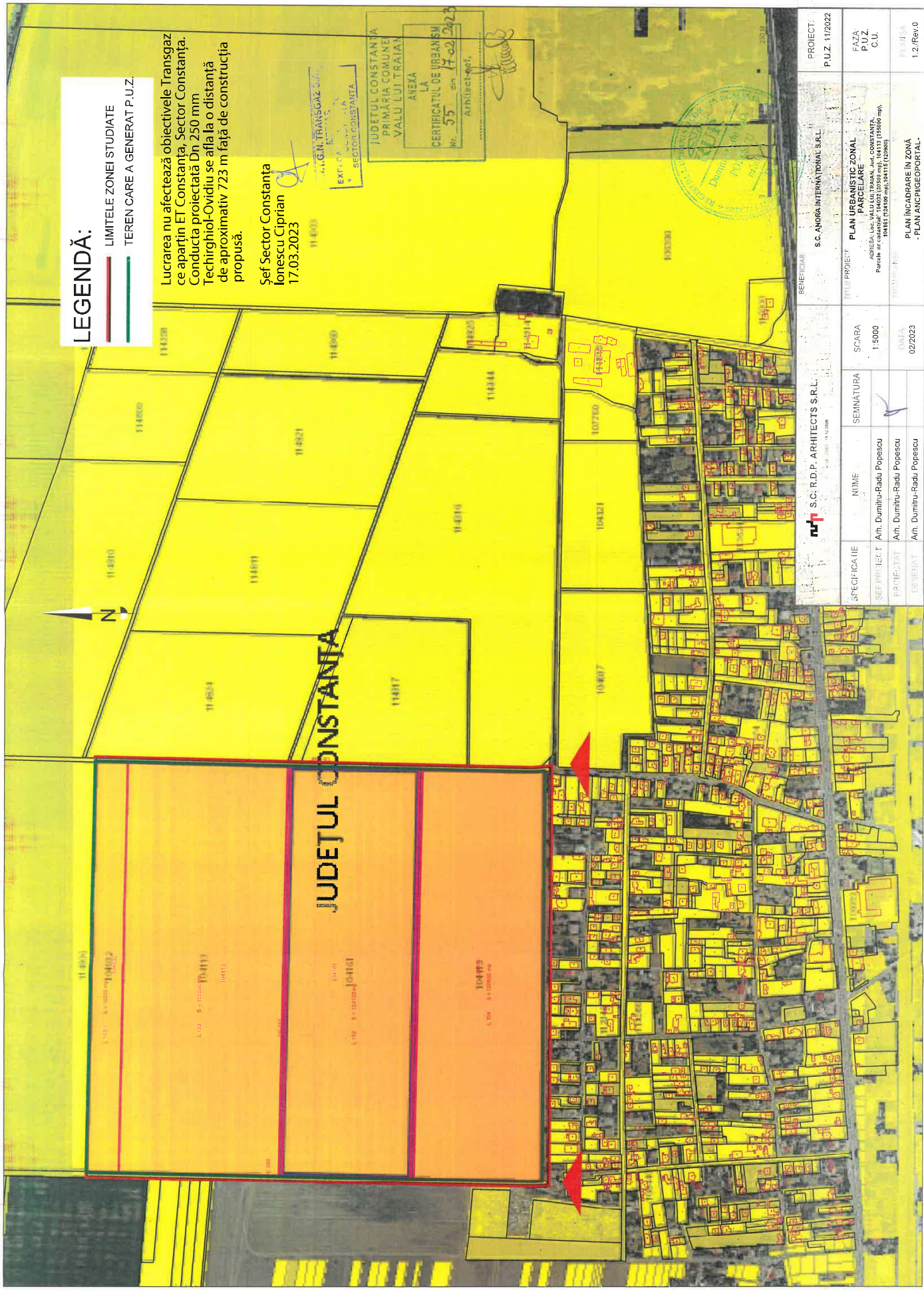
- LIMITELE ZONEI STUDIATE
- TEREN CARE A GENERAT P.U.Z.

Lucrarea nu afectează obiectivele Transgaz ce aparțin ET Constanța, Sector Constanța. Conducta proiectată Dn 250 mm Techirghiol-Ovidiu se afla la o distanță de aproximativ 723 m față de construcția propusă.

Șef Sector Constanța
Ionescu Ciprian
17.03.2023

U.T.G.N. TRANSGAZ S.A.
EXPLORAREA TERENURILOR
1. SECTORUL CONSTANȚA

JUDEȚUL CONSTANȚA
PRIMĂRIA COMUNEI
VALUL LUI TRAIAN
ANEXA
LA
CERTIFICATUL DE ÎNSĂȘIRIM
Nr. 35 din 17.02.2023
Arhitect



BENEFICIAR		S.C. ANDREA INTERNATIONAL S.R.L.		PROIECT		P.U.Z. 11/2022	
SPECIFICAȚIE		S.C. R.D.P. ARCHITECTS S.R.L.		TITLU PROIECT		PLAN ÎNSĂȘIRIRE ZONAL	
ȘEF PROIECT		Nume		SCARA		FAZA	
PRINȚIPAL		Arh. Dumitru-Radu Popescu		1:5000		P.U.Z.	
DEBENT		Arh. Dumitru-Radu Popescu		DATA		C.U.	
		Arh. Dumitru-Radu Popescu		02/2023		REVIZIA	
						1.2. Rev.0	
						PLAN ÎNCADRARE ÎN ZONĂ	
						- PLAN ANCHORAJE PORTAL -	

LEGENDĂ:

- LIMITELE ZONEI STUDIATE
- TEREN CARE A GENERAT P.U.Z

Lucrarea nu afectează obiectivele Transgaz ce aparțin ET Constanța, Sector Constanța. Conducta proiectată Dn 250 mm Techirghiol-Ovidiu se află la o distanță de aproximativ 723 m față de construcția propusă.

Șef Sector Constanța
Ionescu Ciprian
17.03.2023

ȘEF SECȚIEI TRANSGAZ
S.C. TRANSGAZ S.A.
SOCIETATEA SA
SOCIETATEA SA

JUDETUL CONSTANȚA
PRIMĂRIA COMUNEI
VALUL LUTRAIAN
ANEXA
LA

CERTIFICATUL DE URBANISM
nr. 55 din 17.03.2023

Valul Lutrain
17.03.2023

S.C. R.D.P. ARCHITECTS S.R.L. <small>241 Calea București, nr. 143, Buză</small>		S.C. ANDRA INTERNATIONAL S.R.L.		PROIECT P.U.Z. 11/2022	
SPECIFICATIE	NUME	SEMĂNĂTURA	SCARA	TITLUL PROIECT	
ȘEF PROIECT	Arh. Dumitru-Radu Popescu		1:5000	PLAN URBANISTIC ZONAL PARCELARE	
PROIECTANT	Arh. Dumitru-Radu Popescu			ADRESA: Loc. VALU LUTRAIAN, JUDEȚ CONSTANȚA Parcela nr. 124/115 (152000 mp), 124/116 (122000 mp), 124/117 (122000 mp).	
REZERVAT	Arh. Dumitru-Radu Popescu		DATA 02/2023	PLAN INCADRARE IN ZONA - Imagine GoogleEarth	
				PLANȘA 1.3/Rev.0	

